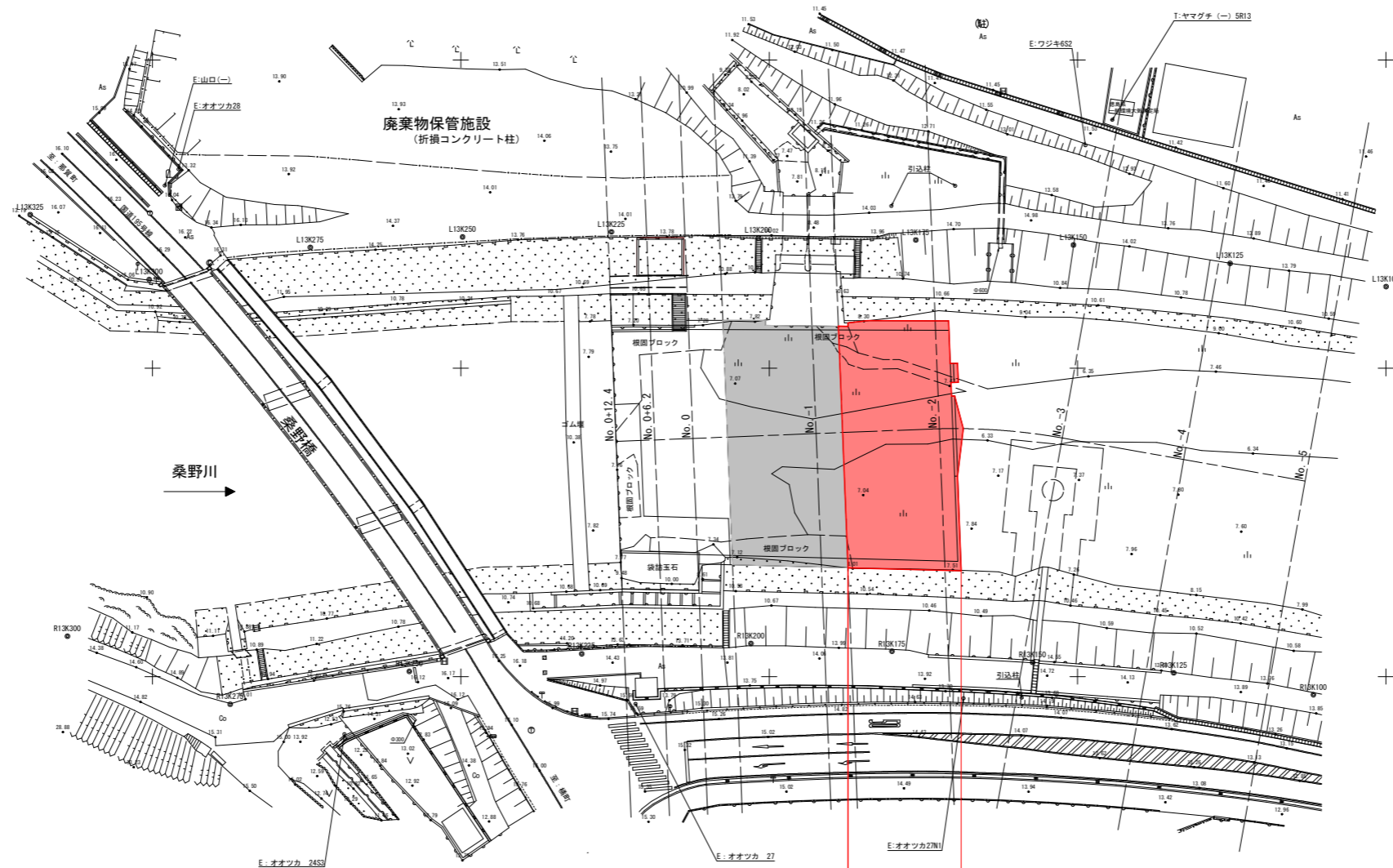


平面図 S=1:500



No. 1-4, 3

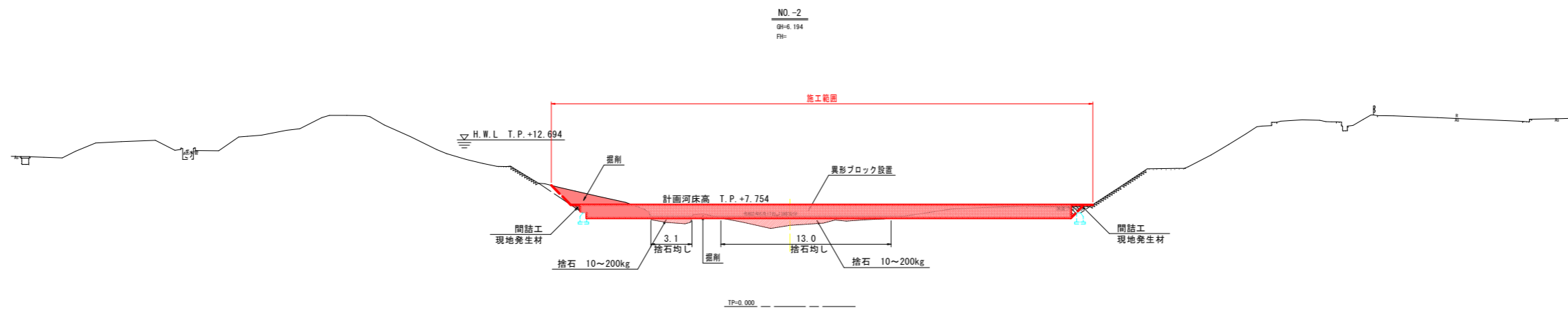
No. 2-2, 2

施工延長 L=17.9m
 護床工 L=17.9m
 既設ブロック撤去・据付 N=112個
 異形ブロック製作・据付 N=522個
 捨石 10~200kg V=85m³

当初設計図面

工事名	R6阿土 桑野川 阿南・桑野川工 (担い手確保型)		
路線名等	桑野川		
工事箇所	阿南市桑野町井ノ口原		
図面名	平面図		
縮尺	1:500	図面番号	1/8
会社名			
事業者名	南部総合県民局農土整備部 (阿南)		

標準断面図 S=1:200



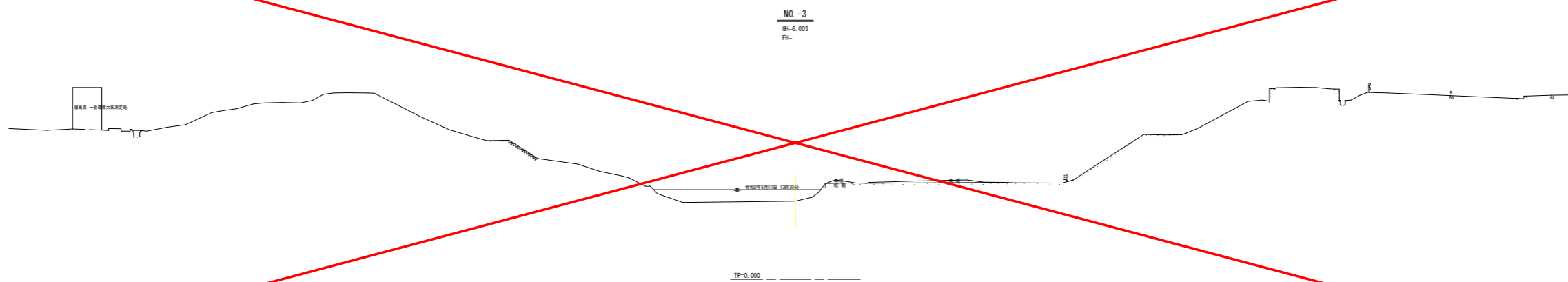
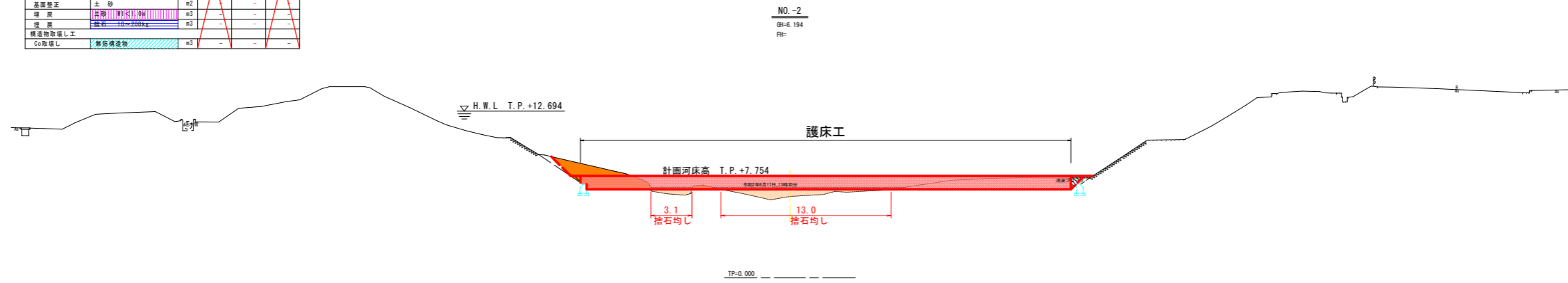
当初設計図面

工事名	R6阿土 桑野川 阿南・桑野 河川工事(担い手確保型)		
路線名等	桑野川		
工事箇所	阿南市桑野町井ノ口原		
図面名	標準断面図		
縮尺	1:200	図面番号	3/8
会社名			
事業者名	南部総合県民局県土整備部(阿南)		

横断図(1) S=1:200

NO.-2

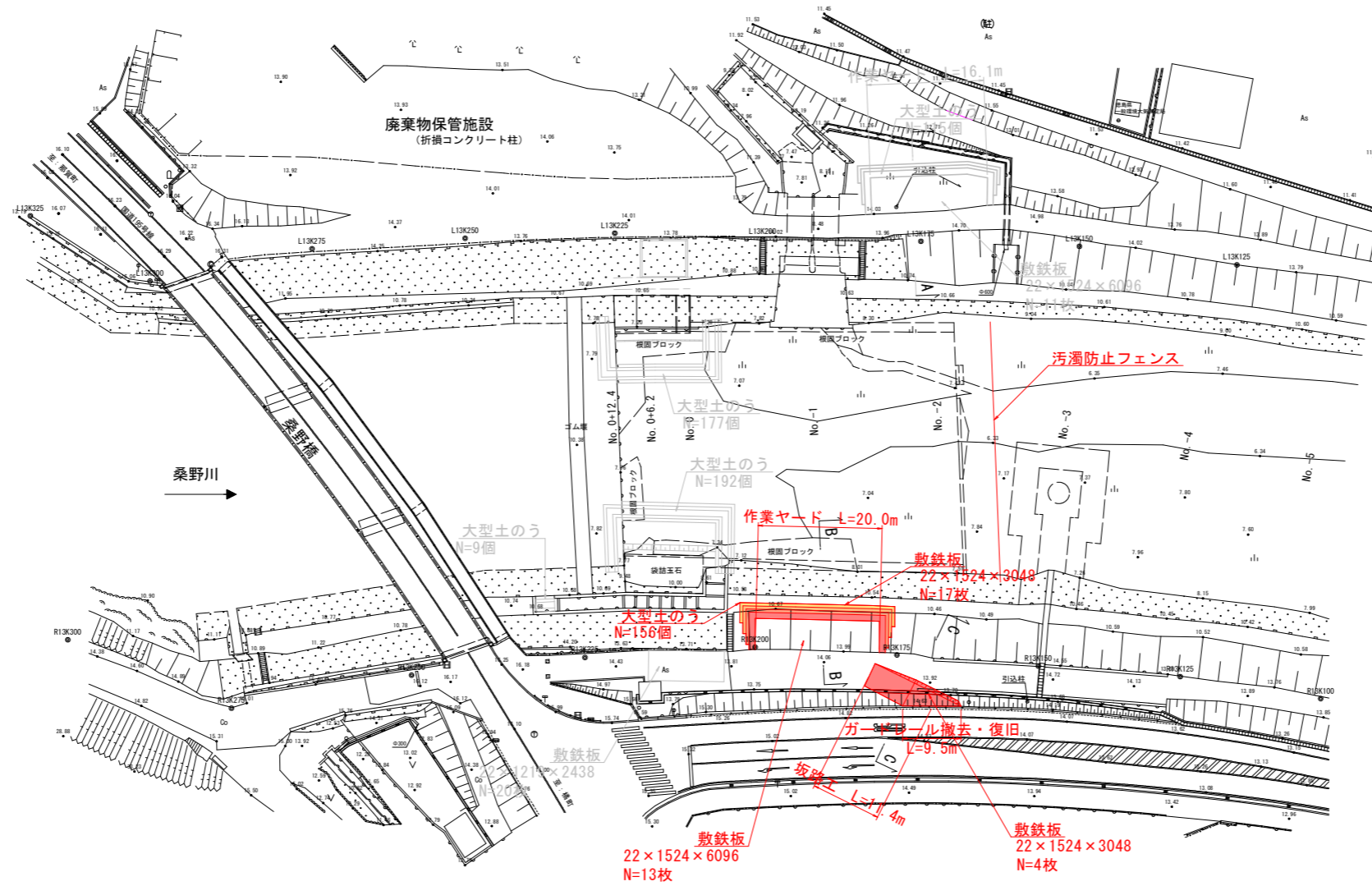
層別	層名	単位	左岸	河川	右岸
層別	土砂 H<5m	m3	-	9.1	-
層別	河床石	m3	-	-	-
法面整地	切土	m2	-	-	-
積石	10~200kg	m3	-	5.9	-
積石均し		m2	-	16.1	-
積石材	河床積石	m3	-	0.8	-
存土土工					
深層	土砂 H<5m	m3	-	-	-
表面整正	土砂	m2	-	-	-
埋戻	土砂 H<1.0m	m3	-	-	-
埋戻	土砂 10~200kg	m3	-	-	-
積造物取壊し工					
取壊し	積造物	m3	-	-	-



当初設計図面

工事名	R6阿土 桑野川 阿南・桑野 河川工事(担い手確保型)		
路線名等	桑野川		
工事箇所	阿南市桑野町井ノ口原		
図面名	横断図(1)		
縮尺	1:200	図面番号	4/8
会社名			
事業者名	南部総合県民局県土整備部(阿南)		

仮設平面図 S=1:500

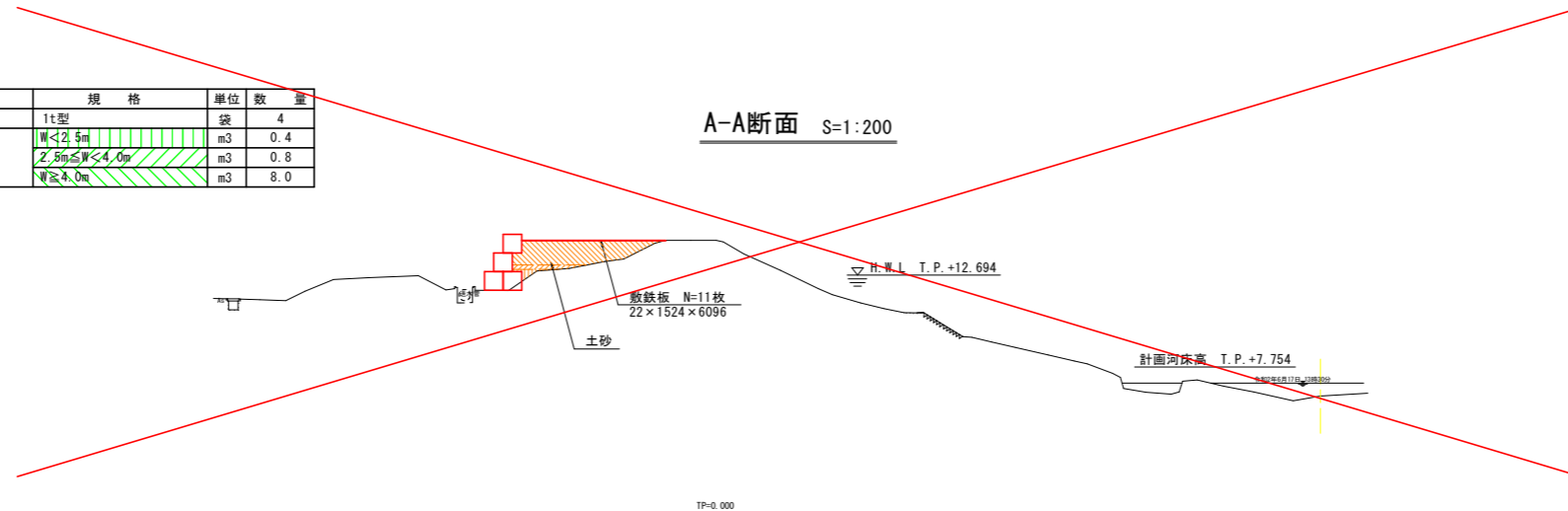


工事名	R6阿土 桑野川 阿南・桑野 河川工事 (担い手確保型)		
路線名等	桑野川		
工事箇所	阿南市桑野町井ノ口原		
図面名	仮設平面図		
縮尺	1:500	図面番号	5/8
会社名			
事業者名	南部総合県民局県土整備部 (阿南)		

仮設横断図

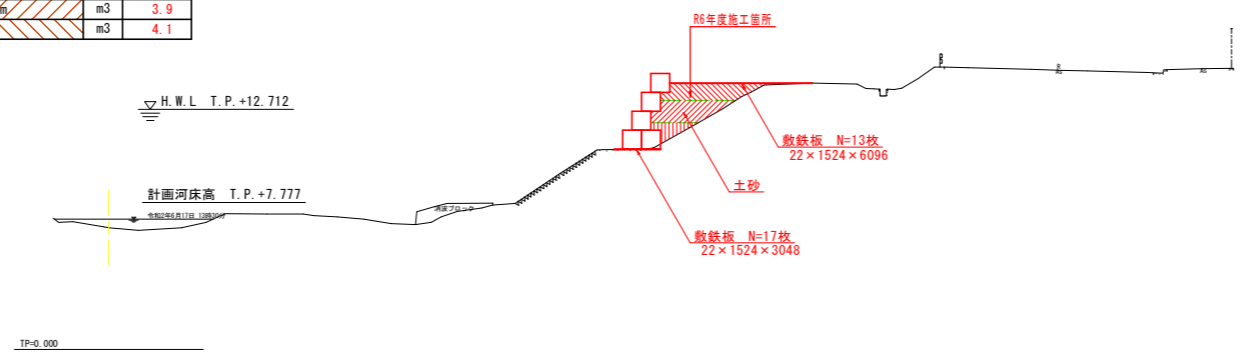
細別	規格	単位	数量
大型土のう	1t型	袋	4
盛土	W<2.5m	m3	0.4
	2.5m≦W<4.0m	m3	0.8
	W≧4.0m	m3	8.0

A-A断面 S=1:200



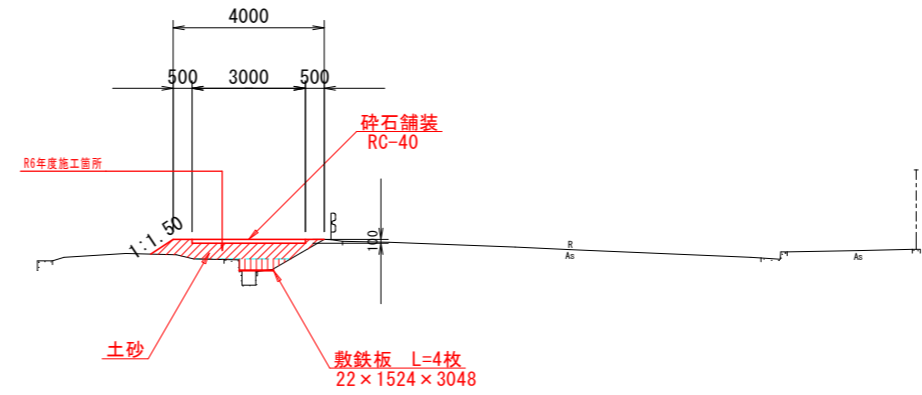
細別	規格	単位	数量
大型土のう	1t型	袋	5
盛土	W<2.5m	m3	1.3
	2.5m≦W<4.0m	m3	3.9
	W≧4.0m	m3	4.1

B-B断面 S=1:200



細別	規格	単位	数量
盛土	W<2.5m	m3	0.3
	2.5m≦W<4.0m	m3	1.6

C-C断面図 S=1:100



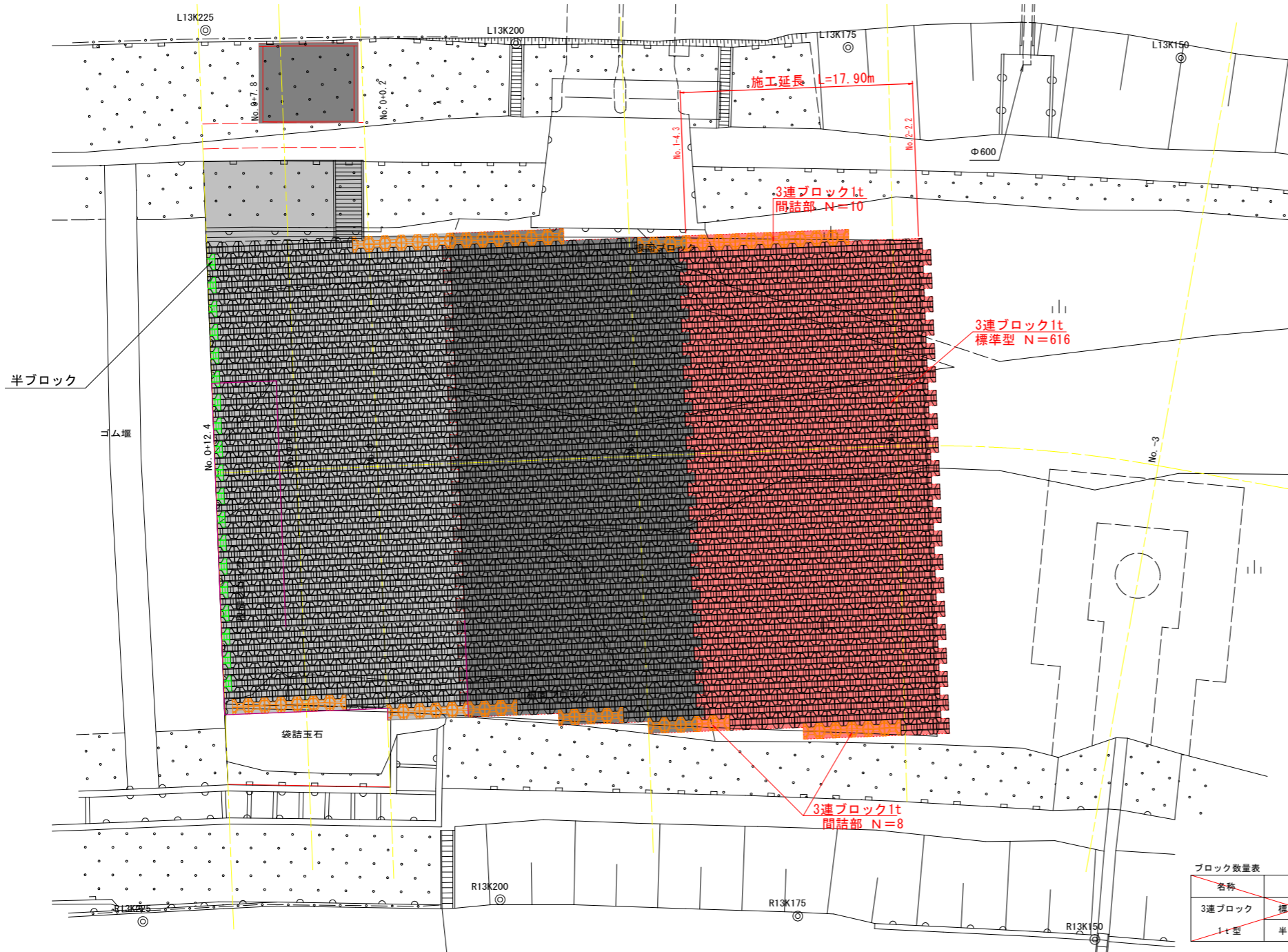
当初設計図面

工事名	R6阿土 桑野川 阿南・桑野 河川工事 (担い手確保型)		
路線名等	桑野川		
工事箇所	阿南市桑野町井ノ口原		
図面名	仮設横断図		
縮尺	図示	図面番号	6/8
会社名			
事業者名	南部総合県民局県土整備部 (阿南)		

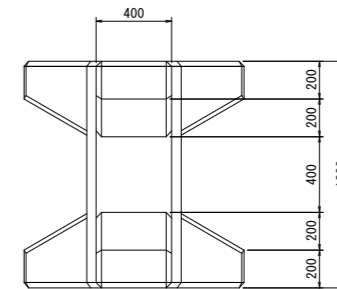
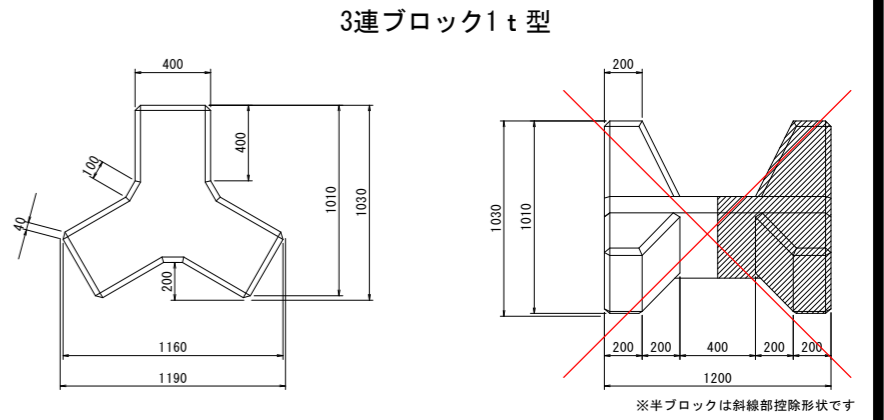
参考図 ブロック詳細図 S=1:200



配置図 S=1:200



構造図 S=1:20



■数量表

規格	種類	質量 (t)	コンクリート体積 (m ³)	型枠面積 (m ²)	鉄筋(異形) (kg)
1t型	標準型	1.04	0.454	4.32	3.91
	半ブロック	0.52	0.227	2.54	—

※半ブロックには脱型用鉄筋φ16mm0.94kg/本が必要です

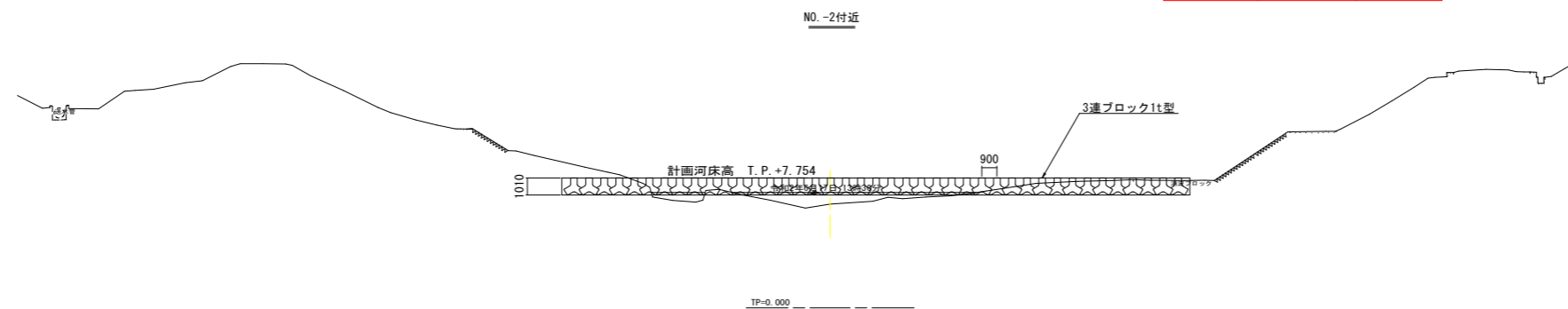
ブロック数量表

名称	種類	数量
3連ブロック	標準型	1818個 (間詰部56個)
1t型	半ブロック	19個

ブロック数量表(R6年度施工分)

名称	種類	数量
3連ブロック	標準型	634個 (間詰部18個)
1t型	半ブロック	0個

横断面図 S=1:200

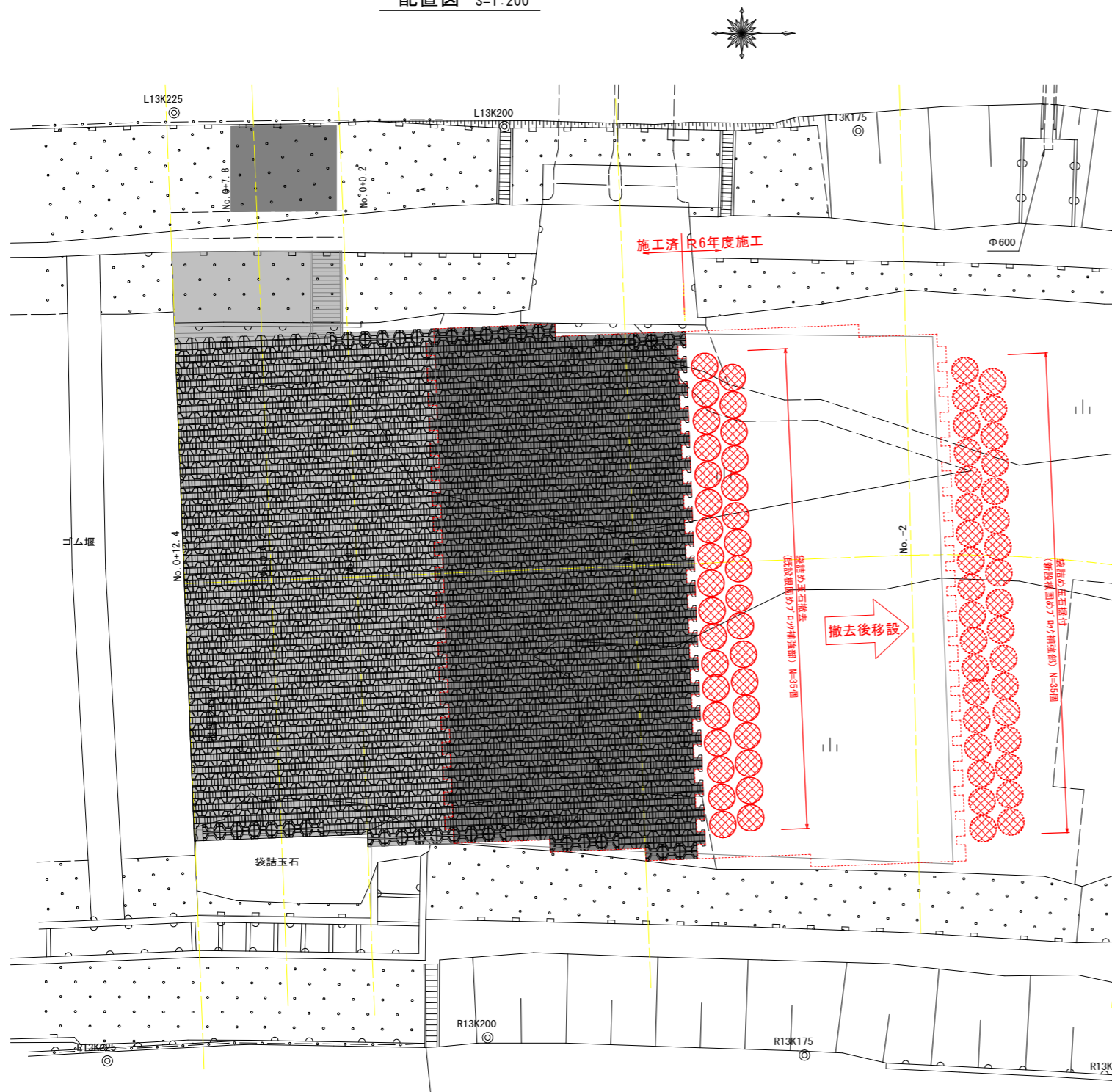


当初設計図面

工事名	R6阿土 桑野川 阿南・桑野 河川工事(担い手確保型)		
路線名等	桑野川		
工事箇所	阿南市桑野町井ノ口原		
図面名	ブロック詳細図		
縮尺	図示	図面番号	7/8
会社名			
事業者名	南部総合県民局県土整備部(阿南)		

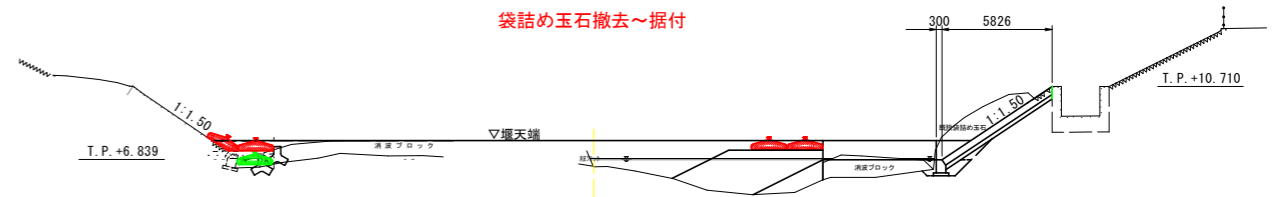
袋詰め玉石転置 S=1:200

配置図 S=1:200



配置図 S=1:200

※ 袋詰め玉石の転置箇所については、施工時の状況により判断して設置箇所を決定する。



袋詰め玉石流用数量計算書 1.0式当り

細別	算式	単位	数量
撤去～据付		個	35
撤去～処分	捨石工 現場発生材流用	個	0

当初設計図面

工事名	R6阿土 桑野川 阿南・桑野 河川工事(担い手確保型)		
路線名等	桑野川		
工事箇所	阿南市桑野町井ノ口原		
図面名	袋詰め玉石転置		
縮尺	1:200	図面番号	8/8
会社名			
事業者名	南部総合県民局県土整備部(阿南)		